



АДМИНИСТРАЦИЯ МУНИЦИПАЛЬНОГО ОБРАЗОВАНИЯ
«СМОЛЕНСКИЙ РАЙОН» СМОЛЕНСКОЙ ОБЛАСТИ

ПОСТАНОВЛЕНИЕ

от 12.04.2014 № 544

О внесении изменений в «Схему размещения рекламных конструкций на территории муниципального образования «Смоленский район» Смоленской области», утвержденную постановлением Администрации муниципального образования «Смоленский район» Смоленской области 21 января 2014 года № 41

В соответствии с федеральным законом от 13 марта 2006 года № 38-ФЗ «О рекламе», Государственным стандартом Российской Федерации «Наружная реклама на автомобильных дорогах и территориях городских и сельских поселений. Общие технические требования к средствам наружной рекламы. Правила размещения» ГОСТ Р 52044-2003, принятым и введенным в действие Постановлением Госстандарта РФ по стандартизации и метрологии от 22 апреля 2003 года № 124-ст, руководствуясь Уставом муниципального образования «Смоленский район» Смоленской области,

АДМИНИСТРАЦИЯ МУНИЦИПАЛЬНОГО ОБРАЗОВАНИЯ «СМОЛЕНСКИЙ РАЙОН» СМОЛЕНСКОЙ ОБЛАСТИ ПОСТАНОВЛЯЕТ:

1. Дополнить «Схему размещения рекламных конструкций на территории муниципального образования «Смоленский район» Смоленской области», утвержденную постановлением Администрации муниципального образования «Смоленский район» Смоленской области от 21 января 2014 года № 41, пунктом 135, 136, 137, 138 согласно приложению № 1.

2. Настоящее постановление вступает в силу после опубликования в газете «Сельская правда».

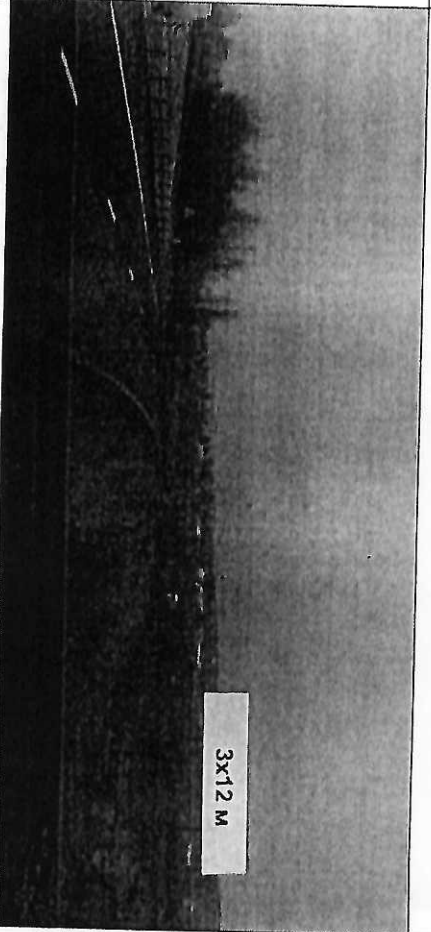

Глава муниципального образования
«Смоленский район» Смоленской области

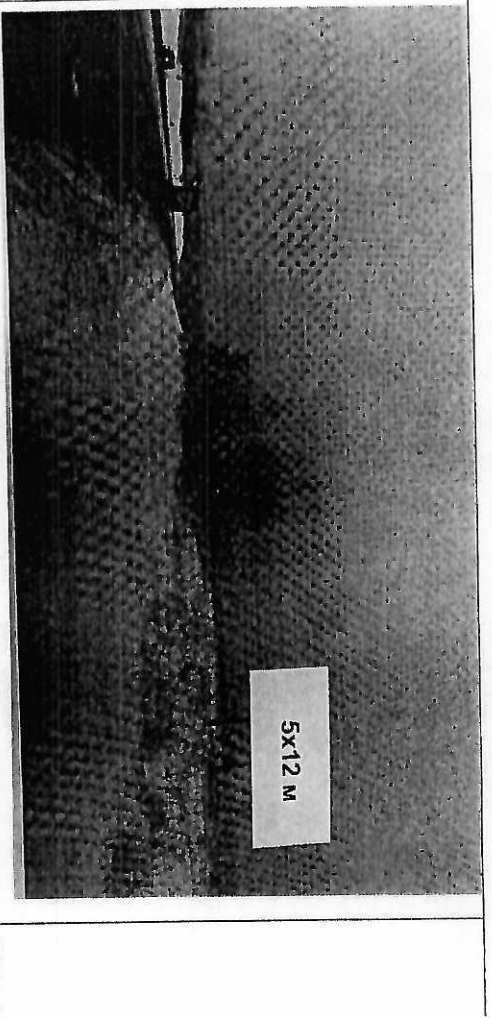



О.Н. Павлюченкова

Приложение № 1
 к постановлению Администрации
 муниципального образования
 «Смоленский район» Смоленской
 области от 20.09.2018 № 544

Схема размещения рекламных конструкций на территории муниципального образования «Смоленский район»
 Смоленской области

№ п/п	Адрес размещения рекламной конструкции	Тип рекламной конструкции	Размер рекламной конструкции	Привязка к местности
135	Смоленская область, Смоленский район, Корохоткинское сельское поселение, А-132 подъездная дорога от автомобильной дороги М-1 "Беларусь" к г. Смоленску на 4 км + 330 м (право), земельный участок с кадастровым номером 67:18:0030201:1758	Щитовая установка большого формата	3 x 12 м, площадь рекламной поверхности 72 кв.м.	 <p>3x12 м</p> <p>ДМ</p>
136	Смоленская область, Смоленский район, Корохоткинское сельское поселение, А-132 подъездная дорога от автомобильной дороги М-1 "Беларусь" к г. Смоленску на 4 км + 200 м (право), земельный участок с кадастровым номером 67:18:0030201:1758	Щитовая установка большого формата	3 x 12 м, площадь рекламной поверхности 72 кв.м.	 <p>3x12 м</p>

<p>137 Смоленская область, Смоленский район, Корохоткинское сельское поселение, А-132 подъездная дорога от автомобильной дороги М-1 "Беларусь" к г. Смоленску на 5 км + 100 м (право), земельный участок с кадастровым номером 67.18.0030201:1695</p>	<p>Щитовая установка большого формата</p>	<p>5 x 12 м, площадь рекламной поверхности 120 кв.м.</p>	
<p>138 Смоленская область, Смоленский район, Пригородное сельское поселение, с.г. «Надежда, участок № 17/2, (кадастровый номер земельного участка 67.18:0054501:97</p>	<p>Щитовая установка большого формата</p>	<p>3 x 6 м, площадь рекламной поверхности 18 кв.м</p>	

* Вид изменений: Дм- дополнительное место для установки конструкции.